





			ČÍSLO SOUPRAVY:
		PO PŘIPOMÍNKOVÉM ŘÍZENÍ	
REVIZE Č.	DATUM	ZMĚNA	

	MORAVIA CONSULT Olomouc a.s. LEGIONÁŘSKÁ 1085/8 , 779 00 Olomouc	tel.: +420 585 570 444 IDS: kjee9md e-mail: moravia@moravia.cz http://www.moravia.cz

	EXprojekt s.r.o. HERŠPICKÁ 758/13, 619 00 Brno	tel.: +420 533 312 000 IDS: dh84e85 e-mail: info@exprojekt.cz http://www.exprojekt.cz

OBJEDNATEL	 Správa železniční dopravní cesty, státní organizace v zastoupení: SŽDC, Stavební správa východ, Nerudova 1, 779 00 Olomouc	
ZHOTOVITEL	"Společnost pro ŽST Sklené nad Oslavou" MORAVIA CONSULT Olomouc a.s. (VEDOUcí SDRUŽENÍ), EXprojekt s.r.o.	
HLAVNÍ INŽENÝR PROJEKTU	ING. JIŘÍ PARMA 	G. ŘEDITEL MORAVIA CONSULT Olomouc a.s. ING. VÁCLAV KRATOCHVÍL
ODPOVĚDNÝ PROJ. OBJ., PS	NAVRHL, VYPRACOVAL ING. JIŘÍ BĚLOHOUBEK 	EXTERNÍ SUBDODAVATEL ECOLOGICAL CONSULTING A.S. Na Střelnici 343/48, 779 00 Olomouc
KRAJ: VYSOČINA	POVĚŘENÝ OÚ: VELKÉ MEZIŘÍČÍ	OBEC: SKLENÉ NAD OSLAVOU
"Rekonstrukce žst. Sklené nad Oslavou"		ZAK. ČÍSLO MCO 18 - 035 - 231- SR
		ÚČEL DOKUMENTACE PRO STAVEBNÍ POVOLENÍ
		DATUM ČERVEN 2019
		FORMÁT
		MĚŘÍTKO
Trvalé a dočasné zábory pozemků ze ZPF a PUPFL		ČÁST B.16 POŘ.Č.

Doplňující údaje:

0	6/2019	1.vydání	Ing. Bělohoubek v.r.	Ing. Bělohoubek v.r.	Mgr. Veselá v.r.	RNDr. Bosák, MBA v.r.
Rev.	Datum	Popis	Vypracoval	Kreslil/psal	Kontroloval	Schválil
Objednatel: MORAVIA CONSULT OLOMOUC a.s. Legionářská 8 779 00 Olomouc				Souprava:		
Zhotovitel: ECOLOGICAL CONSULTING a.s. Legionářská 1085/8, 779 00 Olomouc tel: 585 203 166, fax: 585 203 169 e-mail: ecological@ecological.cz						
Projekt: „Rekonstrukce žst. Sklené nad Oslavou“				Číslo projektu:	18115	
				VP	RNDr. Blahník	
KÚ: Vysočina				Stupeň:	DSP	
				Datum:	6/2019	
Obsah: Trvalé a dočasné zábory pozemků ZPF a PUPFL				Archiv:		
				Formát:		
				Měřítko:		
				Část:	Příloha:	
				B.16	-	

Objednatel: MORAVIA CONSULT Olomouc a.s.

Legionářská 8, 779 00 Olomouc, Česká republika

Zpracovatel: Ecological Consulting a.s.,

Legionářská 1085/8, 779 00 Olomouc, tel. 585 203 166

e-mail: ecological@ecological.cz ; www.ecological.cz

Řešitelský kolektiv:

Ing. Jiří Bělohoubek – specialista posuzování vlivu na ŽP

Ecological Consulting a.s., Legionářská 1085/8, 779 00 Olomouc, pobočka Brno, tel. 513 034 173

Červen 2019

Ing. Jiří Bělohoubek

Prvotní dokumentace je uložena v archivu objednatele.

Rozdělovník:

7x výtisk, 2x digitální verze:

MORAVIA CONSULT Olomouc a.s.,
Legionářská 8, 772 00 Olomouc

0x výtisk, 1x digitální verze:

Ecological Consulting a.s.,
Legionářská 1085/8, 779 00 Olomouc

OBSAH:

1. ÚVOD	4
2. ZÁKLADNÍ ÚDAJE	5
2.1. STRUČNÝ POPIS STAVBY	6
3. ÚDAJE O DOTČENÝCH POZEMCÍCH A ROZSAH ZÁBORŮ	6
3.1. SPECIFIKACE ZÁBORŮ ZPF	7
3.1.2. DOČASNÝ ZÁBOR ZPF	7

1. ÚVOD

Stavba „Rekonstrukce žst. Sklené nad Oslavou“ bude přednostně realizována na pozemcích ČD, a.s. a SŽDC, s.o. (vedené v katastru nemovitostí jako ostatní plocha/dráha, případně stavba pro dopravu). V rámci stavby však dojde i k záboru dalších pozemků, mimo jiné pozemků zemědělského půdního fondu.

Předkládaná část dokumentace Trvalé a dočasné záborý ZPF shrnuje rozsah záborů půdy, ke kterým dojde při realizaci předmětného záměru. Zohledněny jsou dočasné záborý půdy. V následujícím textu jsou v tabulkách uvedeny údaje katastru nemovitostí o parcelách, které jsou stavbou dotčeny, a dojde k jejich záboru. **Podrobněji řeší problematiku záborů zemědělské půdy samostatná část dokumentace B.10.3 Zemědělská příloha.**

K záborům pozemků PUPFL nedojde.

Dokumentace je zpracována ve stupni dokumentace pro stavební povolení.

Seznam podkladů použitých pro zpracování:

- Záborový elaborát (seznam pozemků dotčených stavbou) a záborová linie (ve formátu .dgn) – zpracovatel MORAVIA CONSULT Olomouc a.s.
- Katastr nemovitostí (nahliženidokn.cuzk.cz)
- Zákon č. 334/1992 Sb., o ochraně ZPF, ve znění pozdějších předpisů; Vyhláška č. 13/1994 Sb., kterou se upravují některé podrobnosti ochrany ZPF
- Vyhláška č. 13/1994 Sb., kterou se upravují některé podrobnosti ochrany ZPF

Území dotčené stavbou je patrné z obrázku č. 1.



Obr. 1: Umístění stavby (záměr je vyznačen červenočerně)

2. ZÁKLADNÍ ÚDAJE

Název stavby:	Rekonstrukce žst. Sklené nad Oslavou
Stupeň dokumentace:	Dokumentace pro stavební povolení
Projektant:	MORAVIA CONSULT Olomouc a.s. Legionářská 8, 772 00 Olomouc

2.1. Stručný popis stavby

Cílem stavby „Rekonstrukce žst. Sklené nad Oslavou“ je zkrácení jízdní doby tranzitních spojů v předmětném úseku, zlepšení komfortu cestujících při nastupování, vystupování a přístupu k vlakům. Zvýšení bezpečnosti železniční dopravy instalací nového zabezpečovacího zařízení a odstranění nevyhovujícího stavu zařízení železniční dopravní cesty.

V rámci stavby bude v žst. Sklené nad Oslavou rekonstruován železniční svršek a železniční spodek, nástupiště, mostní objekty (včetně podchodu, který nově zajistí bezbariérový přístup na nástupiště), zabezpečovací zařízení, sdělovací zařízení, trakční vedení a silnoproudá energetická zařízení.

Stavba se nachází na území kraje Vysočina, katastrálním území Sklené nad Oslavou. Stavba bude probíhat na trati Havlíčkův Brod – Brno hlavní nádraží v úseku trati č. 250 (dle knižního jízdního řádu SŽDC), Traťový úsek 2031, od km 67,835 do km 69,716, přičemž kolejové úpravy proběhnou od km 68,194 do km 69,716. Jedná se o celostátní dvoukolejnou elektrizovanou dráhu zařazenou do transevropského systému TEN-T.

Bližší popis technického řešení je uveden v souhrnné technické zprávě.

Umístění záměru:

Kraj:	Vysočina
Obec s rozšířenou působností:	Velké Meziříčí
Katastrální území:	Sklené nad Oslavou, Radenice

3. ÚDAJE O DOTČENÝCH POZEMCÍCH A ROZSAH ZÁBORŮ

Předmětem záměru „Elektrizace a zkapacitnění trati Libina – Uničov“ je především zvýšení rychlosti, bezpečnosti a komfortu na železniční trati. V rámci stavby dojde k rekonstrukci železničního svršku a železničního spodku, nástupiště, mostních objektů, zabezpečovacího zařízení, sdělovacího zařízení, trakčního vedení a silnoproudých energetických zařízení.

Stavba je realizována především na pozemcích dráhy, tedy pozemcích ČD, a.s. a SŽDC, s.o. Zábor půdy je navržený v minimálním, nezbytně nutném rozsahu.

V rámci předmětné stavby nedojde k záboru pozemků PUPFL.

Celkový dočasný zábor ze ZPF je 2 846 m².

Dotčené správní celky a katastrální území:

Stavba je situována v rámci správního celku obce s rozšířenou působností Velké Meziříčí. Dočasné záboru pozemků ZPF jsou požadovány v k.ú. Sklené nad Oslavou a Radenice

Struktura dotčeného půdního fondu a charakter záboru půdy:

Z hlediska struktury dotčené půdy si realizace stavby vyžádá zábor pozemků ZPF a pozemků ostatních. Z hlediska charakteru záboru se v případě zemědělského půdního fondu jedná o dočasný s délkou trvání do jednoho roku (do této doby je zahrnuta i doba potřebná na uvedení dotčené půdy do původního stavu).

3.1. Specifikace záborů ZPF

3.1.2. Dočasný zábor ZPF

V rámci realizace stavby dojde i k dočasnému záboru zemědělského půdního fondu, tyto záboru zemědělské půdy k nezemědělským účelům nepřekročí svým trváním délku jednoho roku.

Tab. č. 1: Přehled dotčených pozemků zemědělského půdního fondu (dočasný zábor)

Katastrální území	Číslo záboru	Parcela KN	Celková výměra (m ²)	Druh / využití	Rozsah dočasného záboru (m ²)
Sklené nad Oslavou	DZ1	464	1378	orná půda	442
Sklené nad Oslavou	DZ2	465/1	1958	orná půda	118
Sklené nad Oslavou	DZ3	1162/10	148	orná půda	96
Sklené nad Oslavou	DZ4	460/1	7463	orná půda	541
Sklené nad Oslavou	DZ5	399	4759	trvalý travní porost	28
Sklené nad Oslavou	DZ6	381/4	2149	orná půda	519
Sklené nad Oslavou	DZ7	1162/8	710	orná půda	704
Sklené nad Oslavou	DZ8	1162/5	100	orná půda	100
Sklené nad Oslavou	DZ9	1162/2	355	orná půda	120
Radenice	DZ10	243	960	orná půda	178
Celkem					2 846

Plocha dočasných záborů dle katastrálních území:

- k.ú. Sklené nad Oslavou – 2 668 m²
- k.ú. Radenice – 178 m²